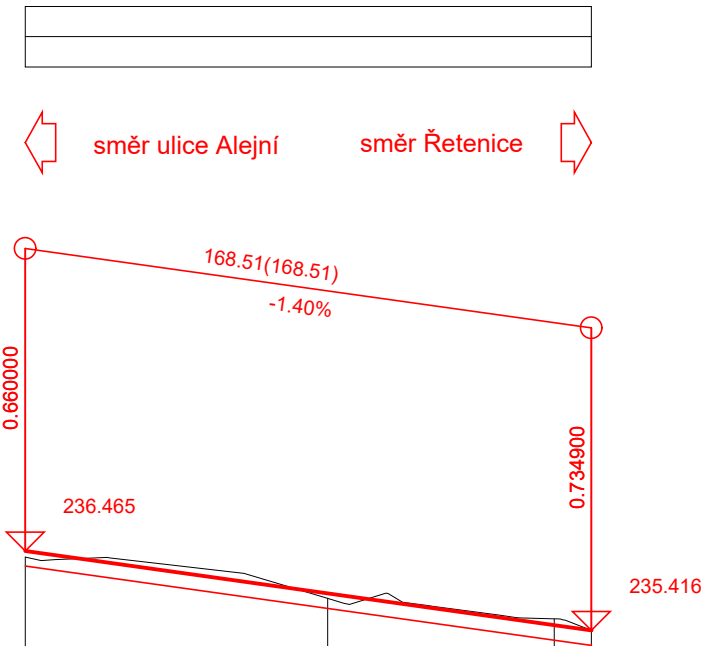


DRUH POVRCHU ÚZEMÍ
KATASTRÁLNÍ ÚZEMÍ
OKRES:
KRAJ:

SKLONOVÉ POMĚRY:

PP 0,660 - 0,735



MĚŘÍTKA:
1: 1000., 1: 100.

KÓTY NIVELETY:

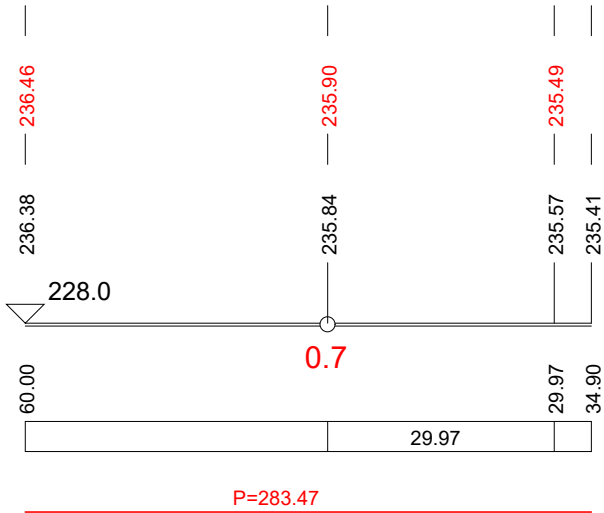
KÓTY TERÉNU:

SROVNÁVACÍ ROVINA:


STANIČENÍ:

VZDÁLENOST PŘ. ŘEZŮ:

SMĚROVÉ POMĚRY:



4. etapa

ZODP.PROJEKTANT		<div></div> <div>Marš. Rybalka 1020, 434 01 Most; IČO: 250 45 393</div>	
Ing. Vladimír Plhák			
REVIZE	3		
OBJEKT	SO101 Komunikace	FORMÁT	A3
AKCE Rekonstrukce komunikace v ul. Duchcovská		DATUM	01/2026
		STUPEŇ	DPS
		Č. ZAKÁZKY	2022/221
INVESTOR	Statutární město Teplice, nám. Svobody 2, 415 95 Teplice		
OBSAH Podélný profil		MĚŘÍTKO 1:100/1:1000	Č. VÝKRESU D.4.2